

Le Mont-Valérien et ses alentours



6,7 km



180 m



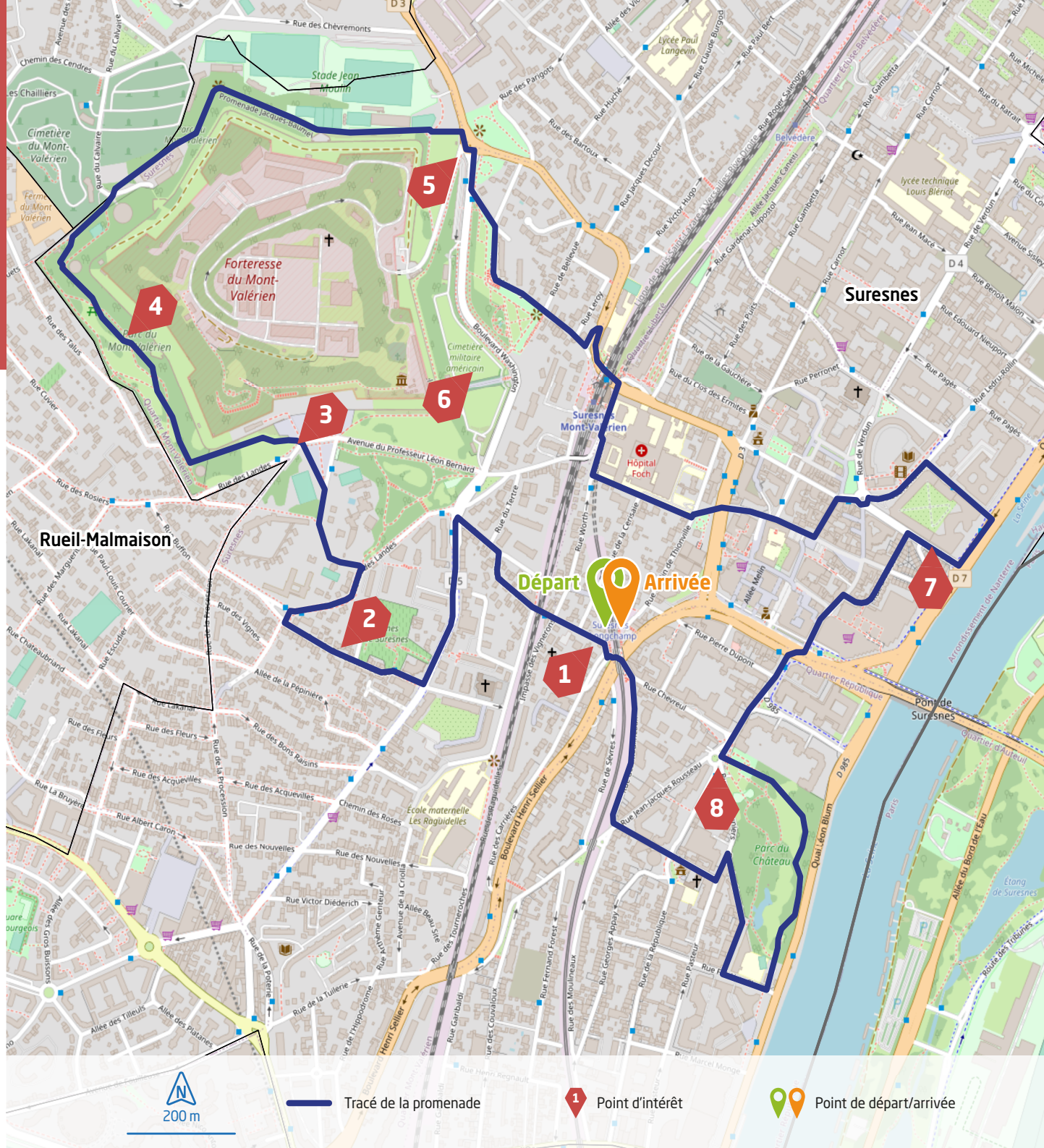
Niveau moyen

Le site du Mont Valérien évoque l'histoire des deux grandes guerres mondiales du XXème siècle. Ce belvédère naturel culmine à 168 mètres ; il est parcouru à mi-pente par la promenade départementale Jacques Baumel, constituée d'un circuit de nature et offrant un point de vue imprenable sur la région parisienne. La descente vers la Seine, à pied, permet la découverte de l'écluse de Suresnes et de son fonctionnement. Le parc municipal du Château est un lieu de détente et de repos.

Départ/Arrivée



- 1** Musée d'histoire urbaine et sociale de Suresnes
- 2** La Vigne de Suresnes
- 3** Le Mont-Valérien, haut lieu de la mémoire nationale
- 4** La promenade départementale Jacques-Baumel
- 5** La Forteresse du Mont-Valérien
- 6** Le cimetière américain
- 7** L'écluse et le fleuve national
- 8** Le parc du Château municipal

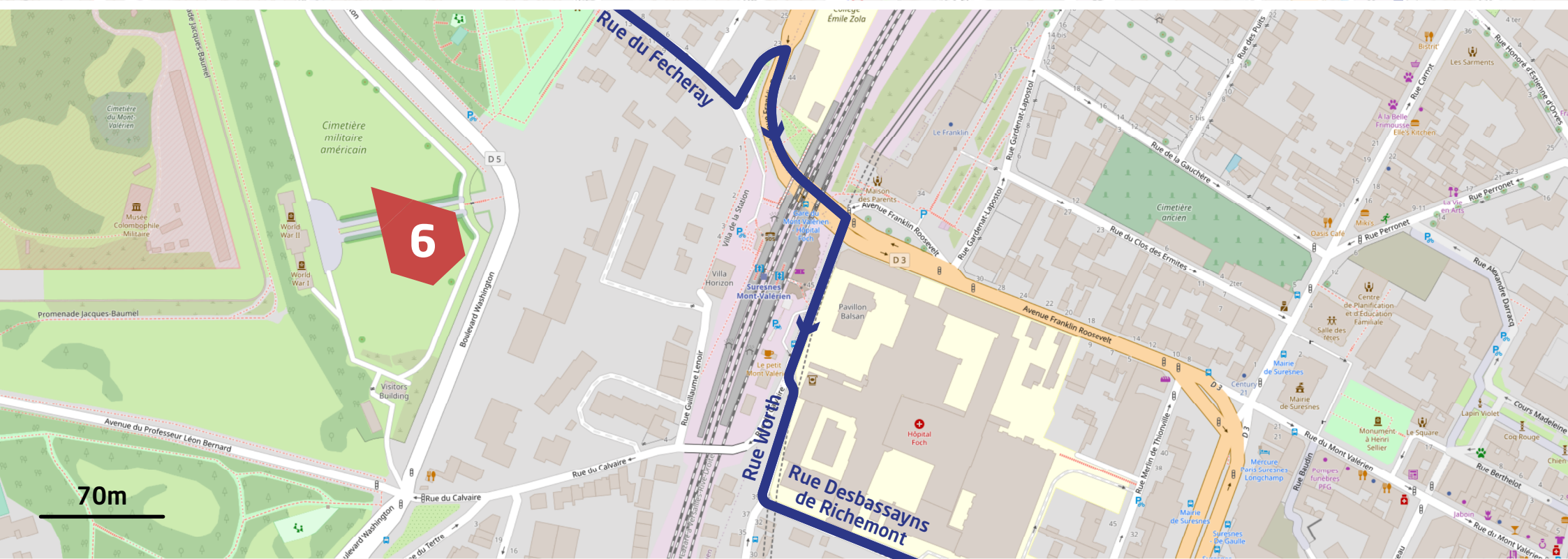
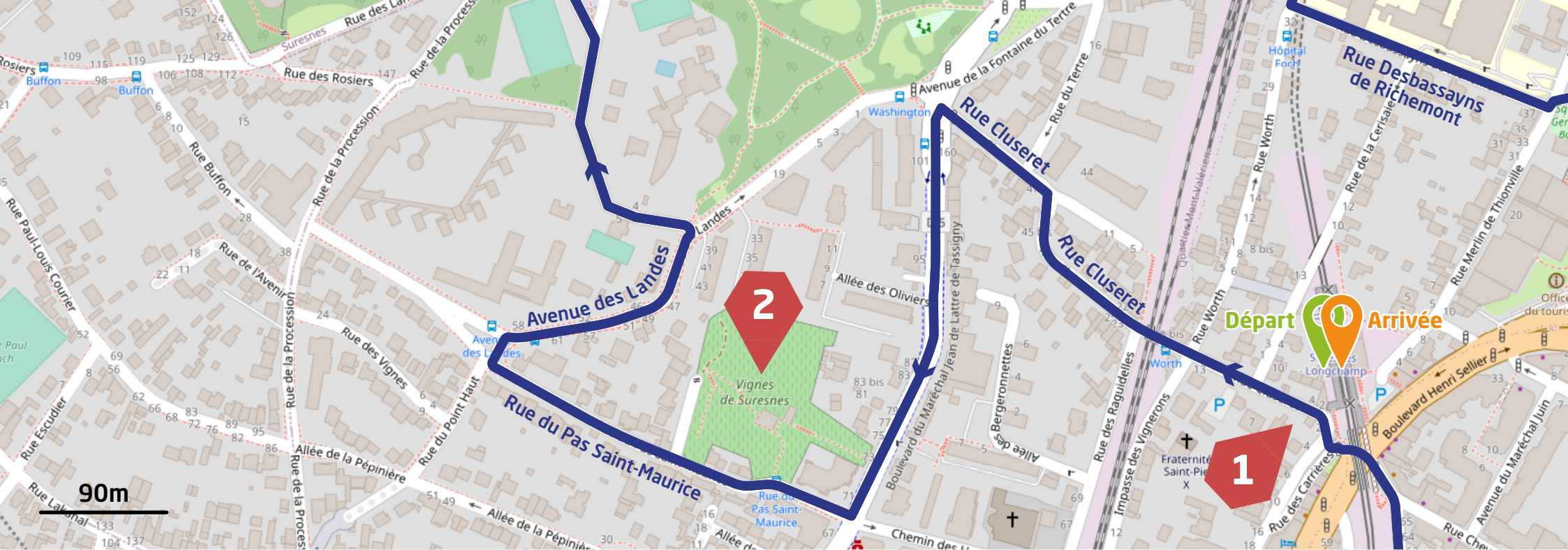


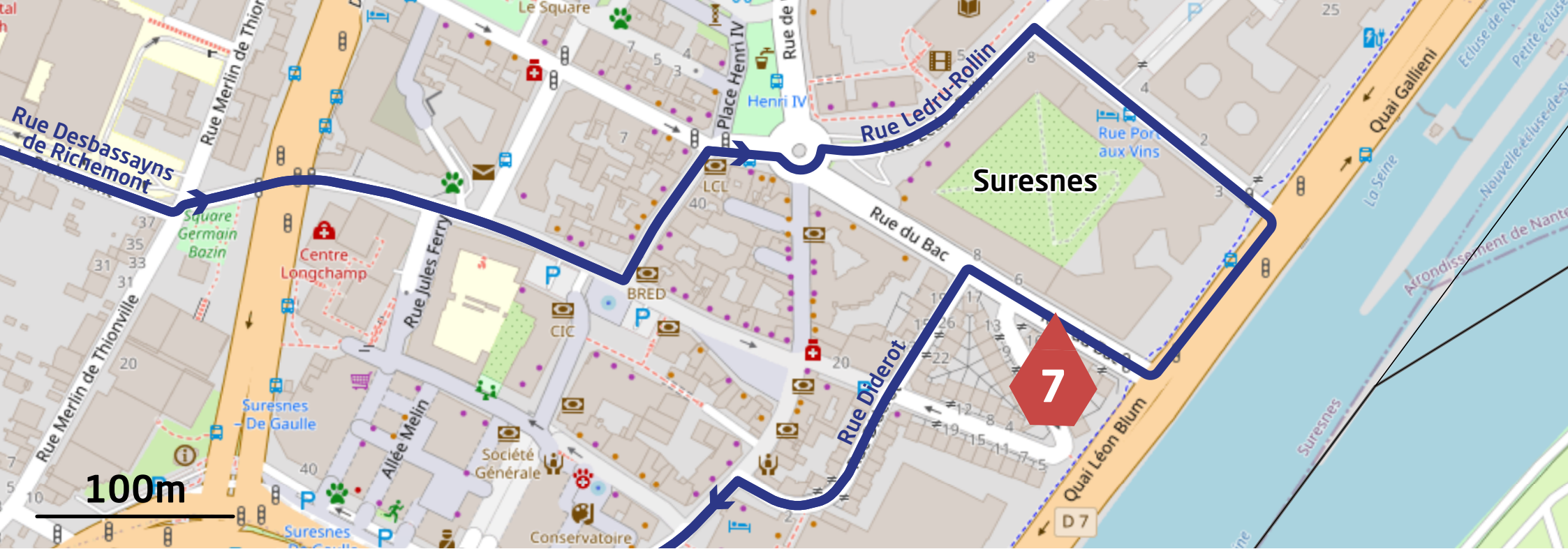
Tracé de la promenade

1 Point d'intérêt



Point de départ/arrivée





1 Musée d'histoire urbaine et sociale de Suresnes

Installé dans l'ancienne gare de Suresnes-Longchamp, le MUS retrace l'histoire de Suresnes, son paysage urbain et son évolution économique et sociale. Une scénographie originale, ponctuée de films et de diaporamas, de maquettes et d'objets, met particulièrement en avant l'urbanisme social des années 1920-1940 et le rôle déterminant d'Henri Sellier, ancien maire de la ville et ministre de la Santé publique sous le Front populaire.



Crédit : Elsa Provost



Crédit : CC022 JL Domare

2 La Vigne de Suresnes

Dès le 9ème siècle, les pentes du Mont Valérien étaient couvertes de vignes. Le vin de Suresnes a fait la réputation de la ville jusqu'au 18ème siècle. Aujourd'hui, ce plus grand vignoble d'Ile-de-France est composé de deux cépages : le Chardonnay à 85% et le Sauvignon à 15%, le tout sur un hectare. Vous pouvez visiter la vigne et la cave sur rendez-vous au 01 42 04 96 75. La vigne produit un vin blanc qui produit environ 5000 bouteilles par an. Chaque automne se déroule la fête des vendanges.



3 Le Mont-Valérien, haut lieu de la mémoire nationale

Le Mont-Valérien, principal lieu d'exécution par l'armée allemande de résistants condamnés à mort et d'otages en France pendant la Seconde Guerre mondiale, est aujourd'hui un haut lieu de la mémoire nationale. A travers le « Parcours du Souvenir », les visiteurs suivent le chemin de ceux qui allaient être fusillés, en passant par la chapelle, ses graffitis, ultimes témoins de l'histoire et la clairière. Le monument en hommage aux fusillés ainsi que le Mémorial de la France Combattante choisi et inauguré par le général de Gaulle le 18 juin 1960 rend hommage à l'ensemble des combattants morts pour la France entre 1939 et 1945.



Crédit : CC022 JL Domare

4 La promenade départementale Jacques-Baumel

Cette promenade se situe à mi-hauteur autour du site historique du Mont-Valérien qui culmine à 162 m. Aménagée à mi-pente, elle permet de faire le tour de la butte en une heure environ pour découvrir les richesses naturelles et paysagères d'un site chargé d'histoire. Elle est nommée en hommage à Jacques Baumel, personnalité politique, maire de Rueil-Malmaison de 1971 à 2004. Sur le parcours, se trouvent plusieurs équipements sportifs, un poney-club, un parcours de santé, ainsi qu'un point de vue remarquable sur Paris. Le parc Jacques Baumel participe à la trame verte et bleue dénommée « Parcours buissonniers », maillage de 500 km de promenades qui mettra tout habitant des Hauts-de-Seine à moins d'un quart d'heure à pied d'un espace de nature.

Credit: CDS2-Oravoite



Credit: CDS2-Oravoite



5 La Forteresse du Mont-Valérien

La Forteresse du Mont-Valérien, l'un des seize forts construits autour de Paris entre 1840 et 1845, domine une colline qui culmine à 162 m. Il abrite les institutions comme le 8ème Régiment de Transmissions, le Colombier Militaire National ainsi que le Musée de Colombophilie militaire et le Musée annexe de Transmissions.

6 Le cimetière américain

Hommage à la mémoire des combattants avec le cimetière militaire avec ses croix blanches alignées.

Le cimetière militaire américain est situé sur la pente du mont Valérien faisant face à Paris. Sur plus de 3 hectares, il accueille les sépultures de 1541 militaires américains morts pendant la Première Guerre mondiale et de 24 soldats inconnus morts pendant la Seconde Guerre mondiale. C'est le seul cimetière militaire américain d'Europe à associer les deux guerres mondiales. Le terrain a été concédé gratuitement à perpétuité par le peuple français.

Credit: CDS2-Oravoite



7 L'écluse et le fleuve

Afin d'assurer un tirant d'eau (= profondeur) de 2 m minimum à la Seine, entre Paris et la Belgique d'une part, et Paris et le Havre d'autre part, il est décidé en 1867 de construire un barrage à Suresnes sur le bras gauche du fleuve. Remaniée plusieurs fois, l'écluse compte aujourd'hui 4 passés fermés chacune par 2 vannes métalliques. Elle permet la navigation en Seine de convois de 5 000 tonnes avec un tirant d'eau de 4 m. L'écluse (ou l'ouvrage) mesure 185 m de long. 20 minutes environ sont nécessaires pour passer l'écluse. Celle-ci voit passer quotidiennement une soixantaine de péniches.



Credit: CD92 - O. Lévigne



Credit: Ville de Suresnes

8 Le parc du Château municipal

Avant 1630, le château de Suresnes n'était qu'une maison de vigneron, avec un pressoir, une étable, un colombier. Achetée en 1638 par André Bourret, trésorier du roi, la propriété est alors transformée et agrandie. À la fin du XVIII^e siècle, elle passe aux mains de plusieurs propriétaires ; c'est en 1875 que le docteur Magnan acquiert la propriété. Il crée une maison de santé, repos et régime, rendue célèbre par le passage d'Adèle Hugo (1830-1915), internée après la mort de son illustre père. La fondation Magnan est vendue en 1975 à une société immobilière qui détruit la plupart des pavillons. Le château, désaffecté depuis 1960, est abattu en 1986. Une partie du parc est lotie, et le reste, aménagé par la commune, fait office de parc public depuis 1988.

Le parc du château de Suresnes est un parc arboré qui s'étend sur cinq hectares. Au printemps, tulipes, narcisses et anémones jalonnent les sous-bois. Le parc possède une collection de chênes, une volière, une pièce d'eau tracée à l'anglaise. Seuls les jeux pour enfants évoquent, par leur forme, un château.